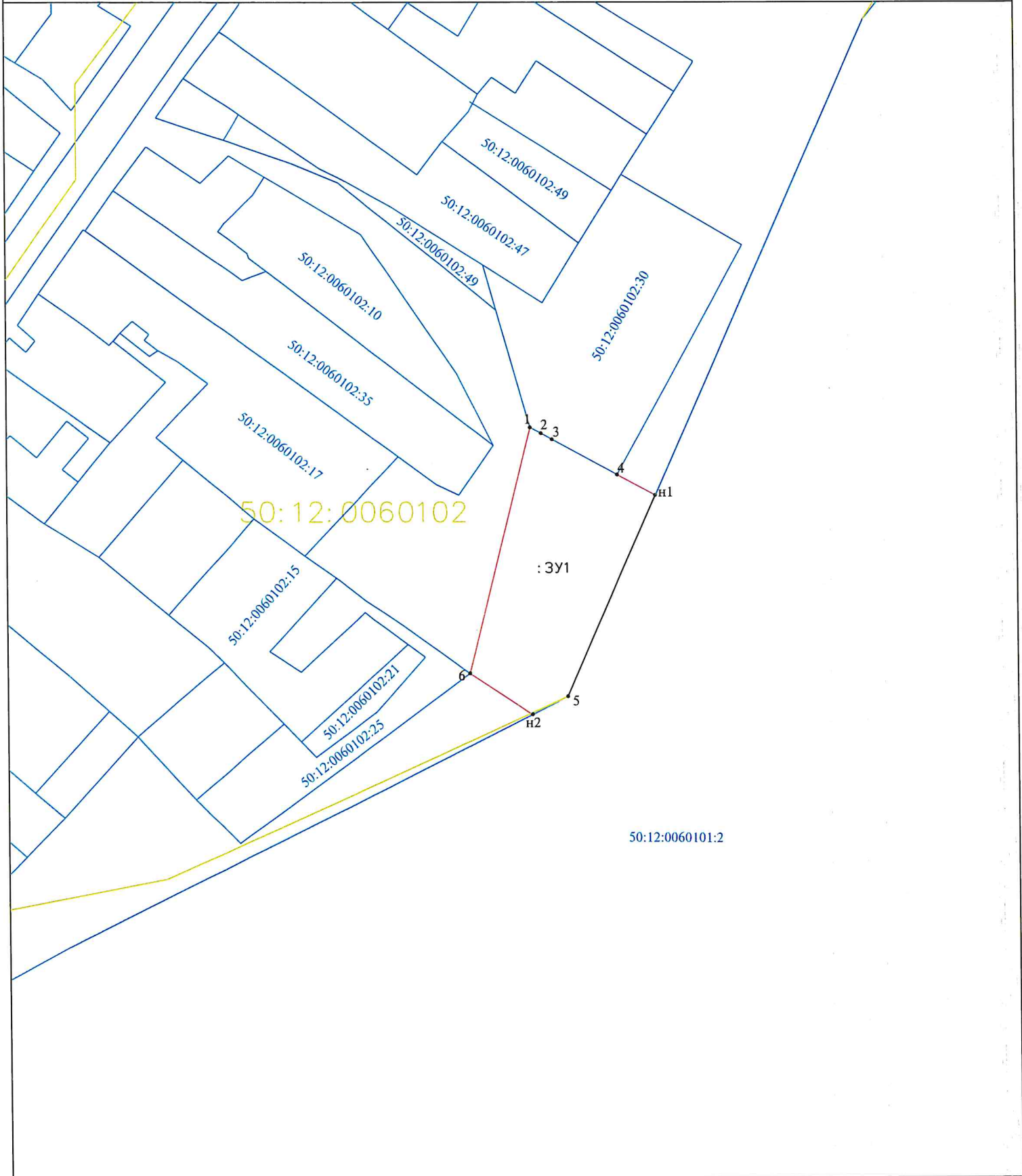




Схема расположения земельного участка или земельных участков на кадастровом плане территории



Условные обозначения

Масштаб 1:1000

-  — границы образуемого земельного участка
-  — границы смежных земельных участков по сведениям ЕГРН
- :3У1 — обозначение образуемого земельного участка
- 50:12:0060102 — номер кадастрового квартала

Утверждена

Постановлением

(наименование документа об утверждении, включая наименования

Администрации городского округа

органов государственной власти или органов местного

Мытищи

самоуправления, принявших решение об утверждении схемы

Московской области

или подписавших соглашение о перераспределении земельных участков)

от \_\_\_\_\_ № \_\_\_\_\_

**Схема расположения земельного участка или земельных участков  
на кадастровом плане территории**

Условный номер земельного участка <u>ЗУ1</u>		
Площадь земельного участка <u>1200</u> кв.м.		
Обозначение характерных точек границ	Координаты, м	
	X	Y
1	2	3
1	501693.65	2193806.84
2	501692.48	2193809.02
3	501691.27	2193811.25
4	501684.15	2193824.44
н1	501679.98	2193832.05
5	501639.53	2193814.21
н2	501635.90	2193807.03
6	501644.13	2193794.52
1	501693.65	2193806.84